










Antrag Baumentfernung/Baumschutz



Hinweis: Bitte füllen Sie alle Felder korrekt aus. Die mit einem  gekennzeichneten Felder sind verpflichtend auszufüllen.

Amtliche Eintragungen

1. Angaben zur Person der Antragsteller:in

Familienname/Firma 	<input type="text"/>		
Vorname 	<input type="text"/>		
Adresse 	<input type="text"/>	Haus Nr. 	<input type="text"/>
Ort 	<input type="text"/>	PLZ 	<input type="text"/>
Telefon 	<input type="text"/>		
E-Mail	<input type="text"/>		

2. Angaben über die beabsichtigte Entfernung von Bäumen/nachteilige Verwendung des pflanzlichen Lebensraumes Ich/Wir beabsichtige/n, auf dem/den Grundstück/en

NR 	<input type="text"/>	EZ 	<input type="text"/>
KG	<input type="text"/>	Straße/ Haus Nr.	<input type="text"/>

a) Baum/Bäume gemäß den angeschlossenen Plänen und der angeschlossenen Beschreibung zu entfernen

b) den pflanzlichen Lebensraum (Wurzel und Kronenbereich) eines Baumes/von Bäumen

gemäß den angeschlossenen Plänen und der angeschlossenen Beschreibung zum Nachteil des Bestandes zu verwenden.

Für das/die oben genannten Grundstück/e liegt eine Baubewilligung vom

GZ vor

3. Datum und Unterschrift

Datum

Unterschrift

(Name in Blockschrift beifügen)

Antrag Baumentfernung/Baumschutz

4. Datum und Unterschrift der Eigentümer:innen

(bei juristischen Personen firmenmäßige Unterzeichnung mit Stampiglie;
Kopie des Firmenbuch- oder Vereinsregistrauszuges beilegen)

Firmenbuch-Nr.

Datum

Die Zeichnungsberechtigten (Bitte in Blockschrift)

5. Zustimmungserklärung der Grundeigentümer:innen der Mehrheit der Miteigentümer:innen

Als grundbücherliche Eigentümer:innen/Miteigentümer:innen des/der umseitig angeführten Grundstücke/s erteile/n ich/wir die Zustimmung zur beabsichtigten Entfernung des/der vorangeführten Baumen/Bäume / Verwendung des pflanzlichen Lebensraumes (Wurzel- und Kronenbereich) zum Nachteil des Bestandes des/der vorangeführten Baumes/Bäume.

Name/n und Anschrift/en

Unterschrift/en

(Name in Blockschrift beifügen)

6. Beilagen

- Eingeforderter Lageplan mit Baumstandort/en (2-fach; Maßstab mindestens 1:1000)
- Beschreibung (2-fach) = Begründung der Baumschlägerung; bei Bauvorhaben Kopie des Baubescheides inkl. Planunterlagen
- Zustimmungserklärung der Grundeigentümer/ der Mehrheit der Miteigentümer
- Bei Grundstücken, die dem Wohnungseigentumsgesetz 2002 idgF unterliegen, sind die Beilagen betreffend einer außerordentlichen Verwaltungsmaßnahme beizulegen.